

მიწათსარგებლოების გენერალური გეგმა

III. გრაფიკული ნაწილი საინჟინრო ნაწილის ძირითადი გზებისა და ქუჩების, მათ შორის საპროექტო გზებისა და ქუჩების რუკა.

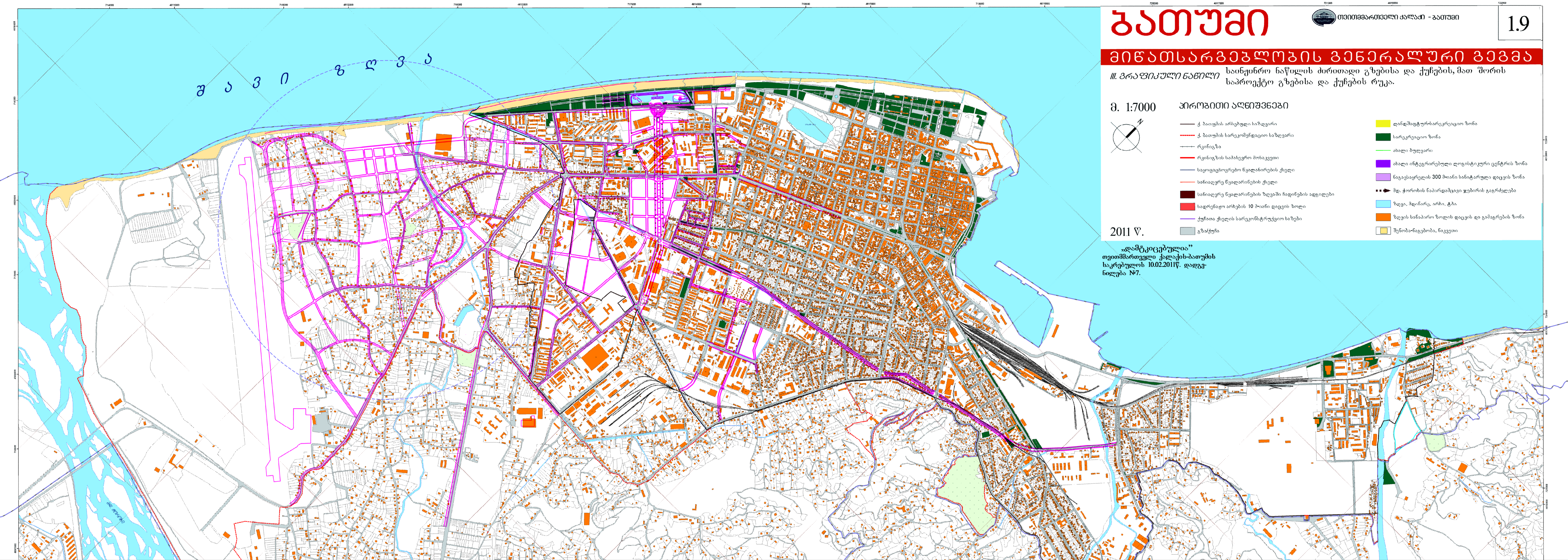
მ. 1:7000

პრობითი აღნიშვნები

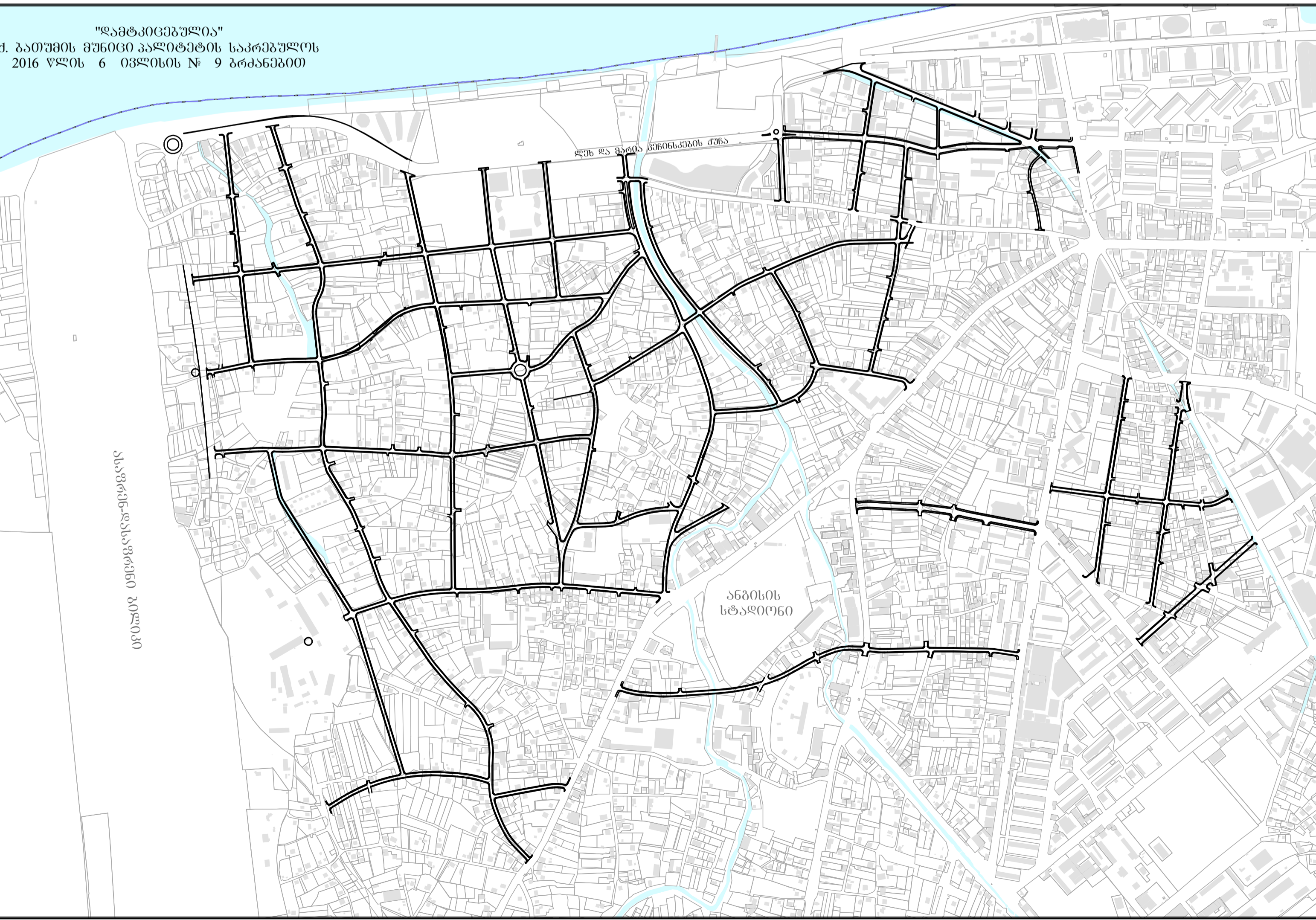
- ქ. გათუმის არსებული საზღვარი
- ქ. გათუმის სარეკონსტრუქციო საზღვარი
- რკინიგზა
- რკინიგზის სამხედრო მოხავედელი
- საავტომობილო გზების ქსელი
- საინჟინრო წყლარინების ტელი
- საინჟინრო წყლარინების ზღვაში ჩადინების ადგილები
- სადარბაზო იმულების 10 ჰაიანი დაცვის ზოლი
- ქუჩათა ტილის სარეკონსტრუქციო ხაზები
- გზაქვეშა
- დამფუძვლურ-არქიტექტული ზონა
- სარეკონსტრუქციო ზონა
- ახალი ზეღვარი
- ახალი ინტეგრირებული ლოკალური ცენტრის ზონა
- ნაგავსაყრდელის 300 ჰაიანი სანტარული დაცვის ზონა
- მდ. ქორხის ნაპირდაცვითი ზონის გაგრძელება
- ზღვა, მდინარე, არხი, ტბა
- ზღვის სანაპირო ზოლის დაცვის და გაწვრთვების ზონა
- შენიშვნების, ნიკელი

2011 წ.

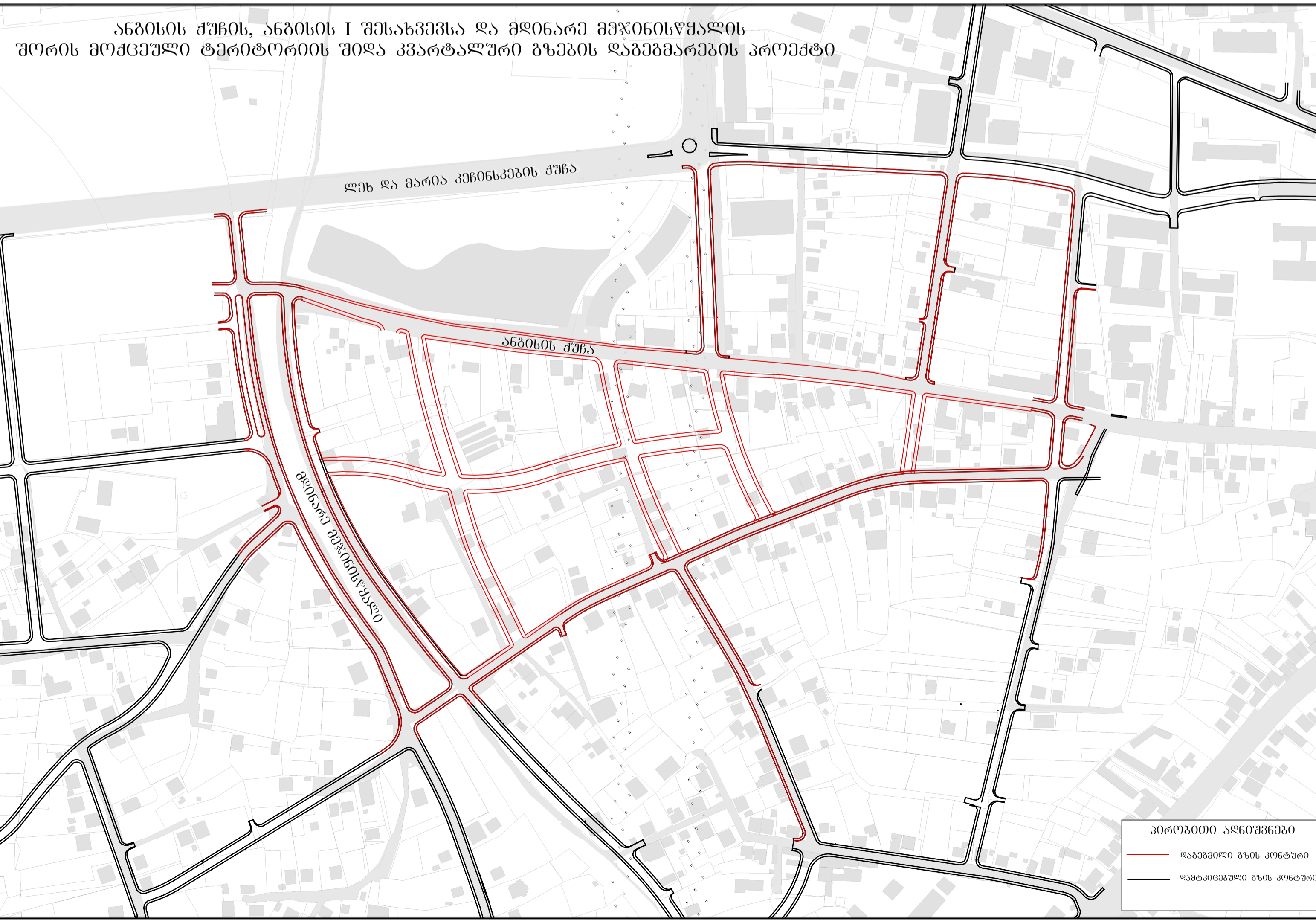
„დაშკიკეზულია“
თვითმმართველ ძალატი-გათუმის
საკრებულოს 10.02.2011წ. დადგა
ნომერი №7.



„დაშკიკეზულია“
ქ. გათუმის მუნიციპალიტეტის საკრებულოს
2016 წლის 6 ივნისის № 9 სესიისა



ანბისის ქუჩის, ანბისის I შესახვევისა და მდინარე მუხრანისწყლის
შორის მდებარე ტერიტორიის შიდა კვარტალური გზების დაგეგმვასთან
პროექტი



პრობითი აღნიშვნები

- დაგეგმილი გზის კონტური
- არსებული გზის კონტური