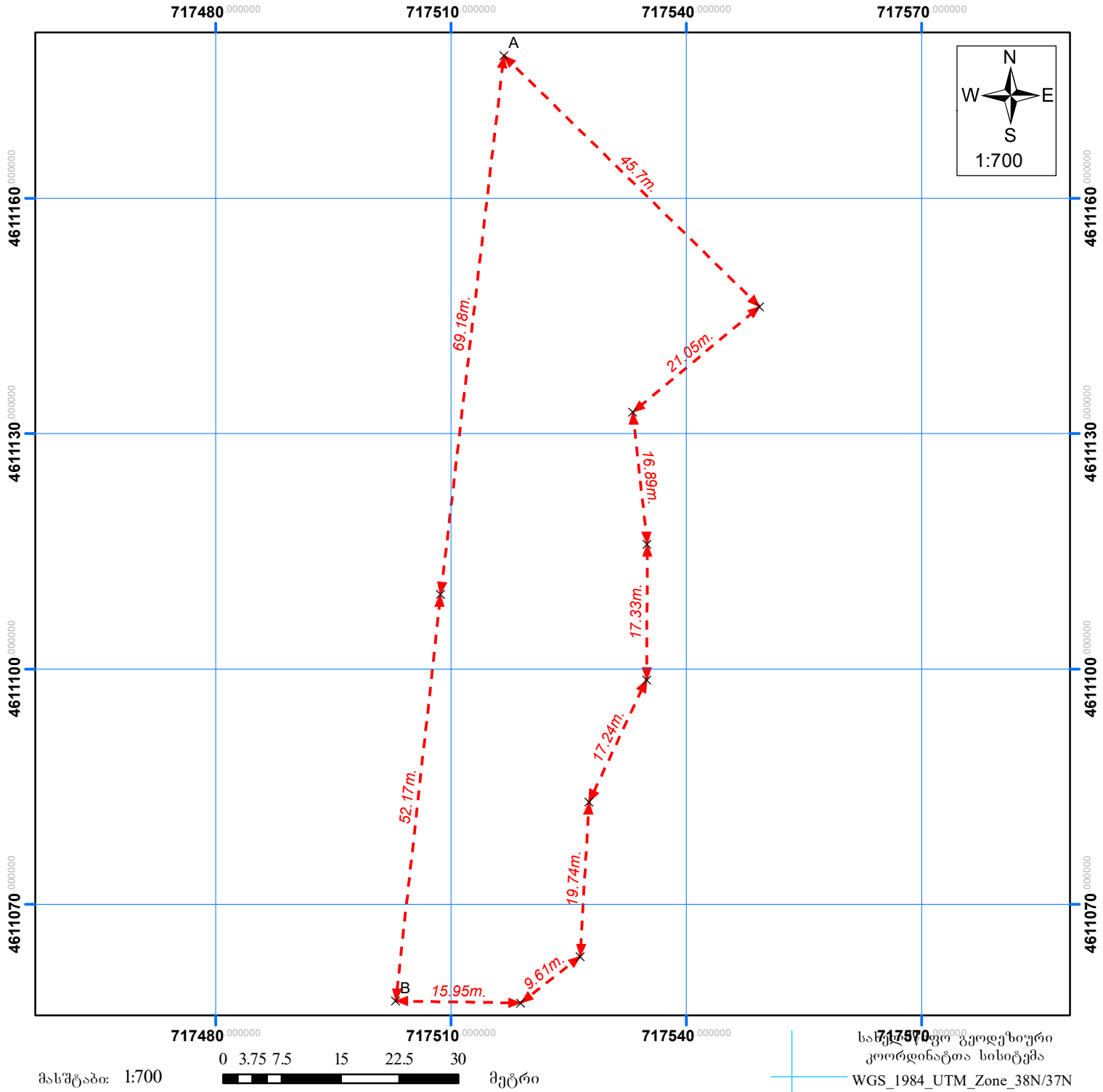
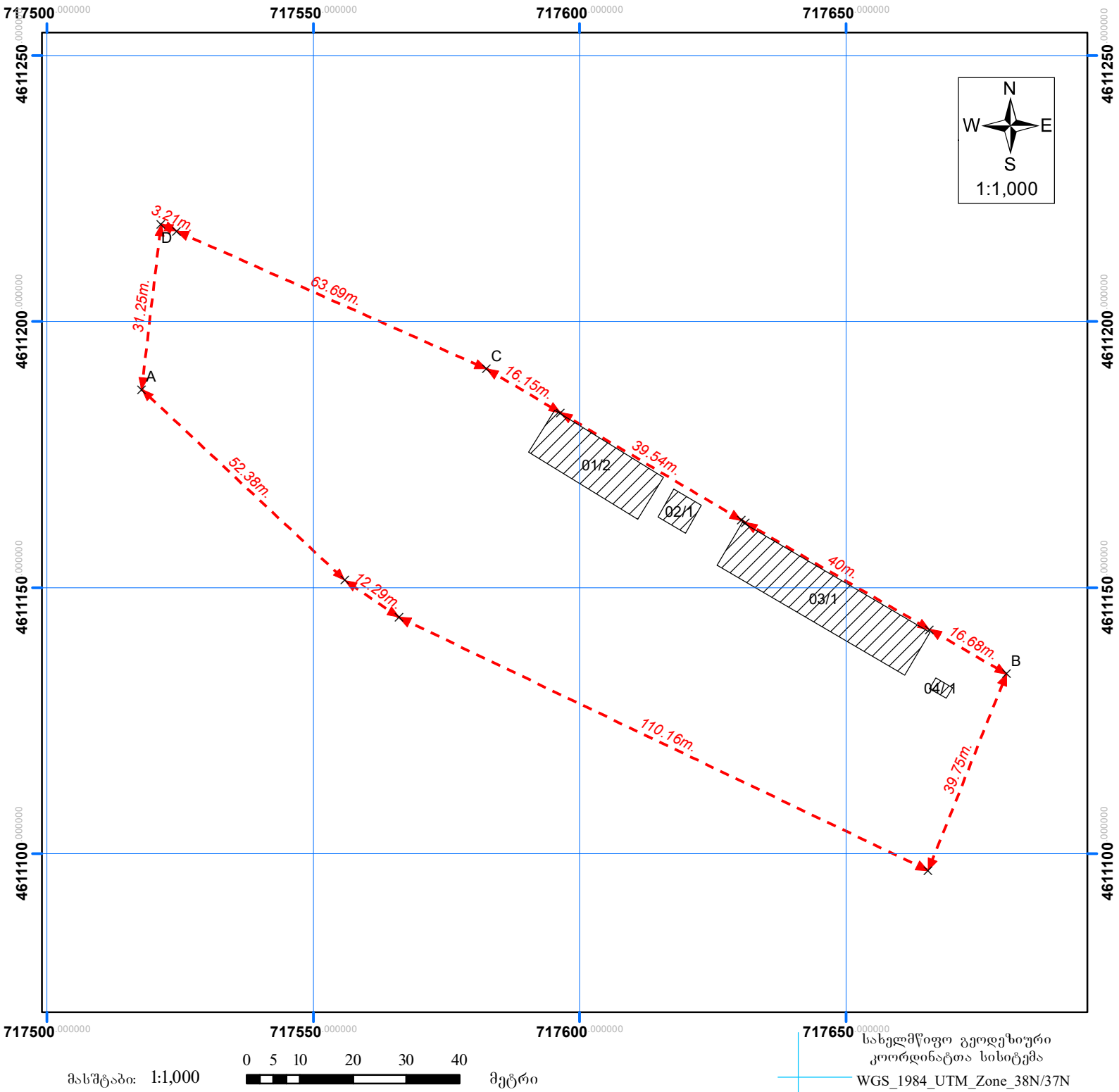


მისამართი	ქ. ბათუმი, დასახლება ანგისა	ნაკვეთის ფართობი	WGS1984_UTM37N 382 WGS1984_UTM38N 382	კვ.მ.
დანიშნულება	არასასოფლო-სამეურნეო	საზობრივი ნაგებობის ფაქტობრივი სიგრძე საზობრივი ნაგებობის გეგმარებითი სიგრძე საზობრივი ნაგებობის წერტილოვანი ობიექტი		მეტრი მეტრი რაოდენობა
პირობითი ნიშნები ნაკვეთის საკადასტრო საზღვარი ↔ ფიქსირებული ⇄ არაფიქსირებული [X/2] შენობა-ნაგებობა, შენობის ნომერი/სართულიანობა □ მშენებარე ნაგებობა □ დანგრეული ნაგებობა □ მიწისქვეშა ნაგებობა □ მდინარე [:::] ვალდებულება □ ქარსაფარი —→ საზობრივი ნაგებობა ● საზობრივი ნაგებობის თანმდევი წერტილოვანი ობიექტი მოსაზღვრე ნაკვეთის ნიშნული		ი/მ მირიან თაფლაძე (61009032029) 598 09 24 94 ქ. ბათუმი ლერმონტოვის ქუჩა №94	საკადასტრო აღწერაზე უფლებამოსილი პირი	მირიან თაფლაძე (61009032029)
		დაინტერესებული პირი		შპს დინამო ბათუმი 245622205
		თარიღი		02/05/2019
		შენიშვნა:		DE ა.გ.ე



მისამართი	ქ. ბათუმი, დასახლება ანგისა	ნაკვეთის ფართობი	WGS1984_UTM37N 2768 WGS1984_UTM38N 2770	კვ.პ.
დანიშნულება	არასასოფლო-სამეურნეო	საზობრივი ნაგებობის ფაქტობრივი სიგრძე საზობრივი ნაგებობის გეგმარებითი სიგრძე საზობრივი ნაგებობის წერტილოვანი ობიექტი		მეტრი მეტრი რაოდენობა
<p>პირობითი ნიშნები</p> <p>ნაკვეთის საკადასტრო საზღვარი</p> <p>↔ ფიქსირებული ↔ არაფიქსირებული</p> <p>☒ შენობა-ნაგებობა, შენობის ნომერი/სართულიანობა □ მშენებარე ნაგებობა □ დანგრეული ნაგებობა □ მიწისქვეშა ნაგებობა □ მდინარე □ ვადლებულება □ ქარსაფარი</p> <p>→ საზობრივი ნაგებობა ● საზობრივი ნაგებობის თანმდევი წერტილოვანი ობიექტი მოსაზღვრე ნაკვეთის ნიშნული</p>		<p>ი/მ მირიან თაფლაძე (61009032029) 598 09 24 94 ქ. ბათუმი ლერმონტოვის ქუჩა №94</p> <p>საკადასტრო აღწერაზე უფლებამოსილი პირი</p> <p>დაინტერესებული პირი</p> <p>თარიღი</p> <p>შენიშვნა: DE ა.გ.ე</p>	<p>მირიან თაფლაძე (61009032029)</p> <p>შპს დინამო ბათუმი 24562205</p> <p>02/05/2019</p>	

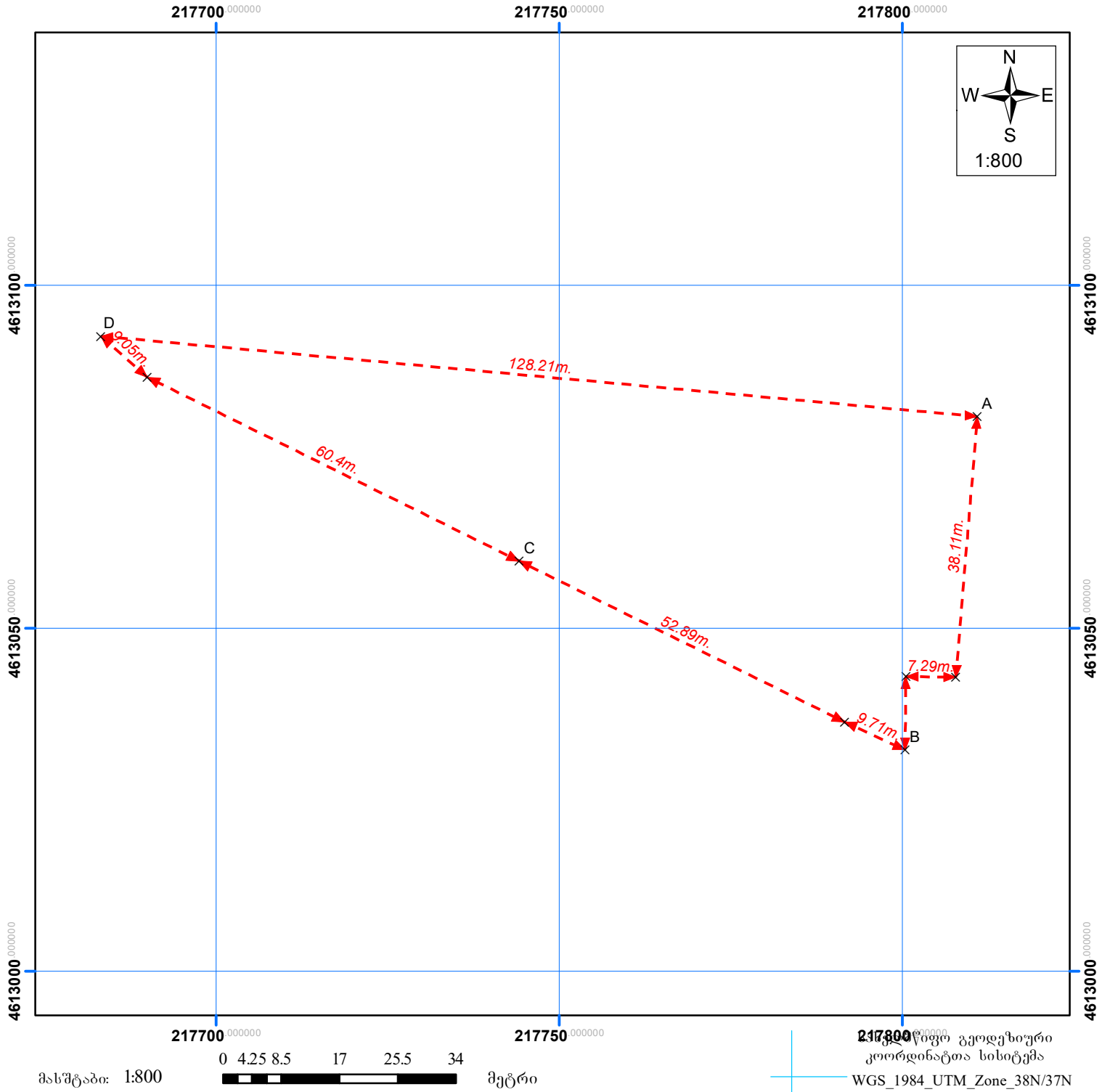


მასშტაბი: 1:1,000

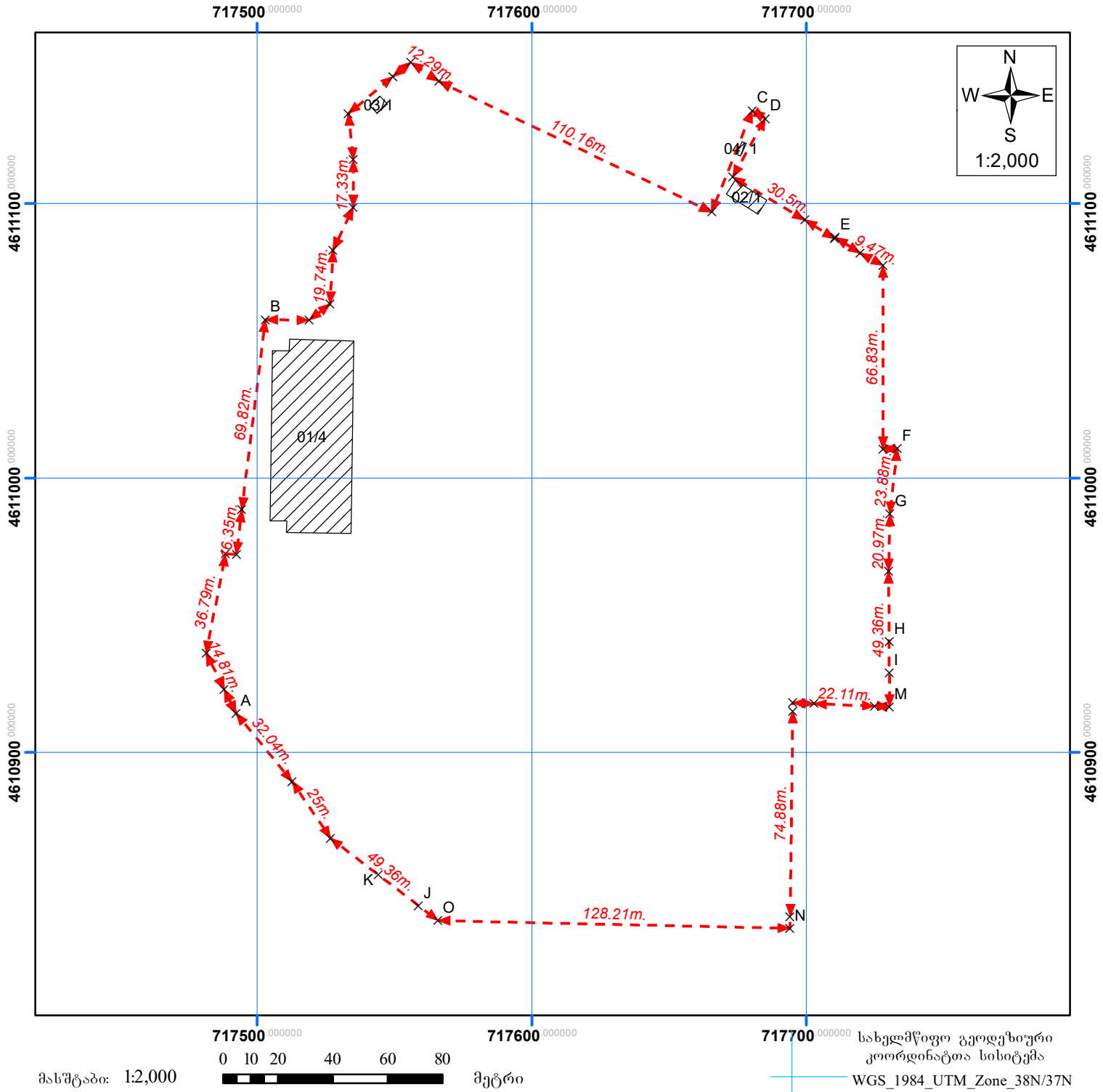
0 5 10 20 30 40 მეტრი

სახელმწიფო გეოდეზიური კოორდინატთა სისტემა
WGS_1984_UTM_Zone_38N/37N

მისამართი	ქ. ბათუმი, დასახლება ანგისა	ნაკვეთის ფართობი	WGS1984_UTM37N 7445 WGS1984_UTM38N 7450	კვ.მ.
დანიშნულება	არასასოფლო-სამეურნეო	საზობრივი ნაგებობის ფაქტობრივი სიგრძე საზობრივი ნაგებობის გეგმარებითი სიგრძე საზობრივი ნაგებობის წერტილოვანი ობიექტი		მეტრი მეტრი რაოდენობა
<p>პირობითი ნიშნები</p> <p>ნაკვეთის საკადასტრო საზღვარი</p> <p>↔ ფიქსირებული ↔ არაფიქსირებული</p> <p>01/2 შენობა-ნაგებობა, შენობის ნომერი/სართულიანობა □ მშენებარე ნაგებობა □ დანგრეული ნაგებობა □ მიწისქვეშა ნაგებობა □ მდინარე ▨ ვალდებულება □ ქარსაფარი</p> <p>→ საზობრივი ნაგებობა ● საზობრივი ნაგებობის თანმდევი წერტილოვანი ობიექტი მოსახლვრე ნაკვეთის ნიშნული</p>		<p>ო/მ მირიან თაფლაძე (61009032029) 598 09 24 94 ქ. ბათუმი ლერმონტოვის ქუჩა №94</p> <p>საკადასტრო აღწერაზე უფლებამოსილი პირი</p> <p>დაინტერესებული პირი</p> <p>თარიღი</p> <p>შენიშვნა: DE ა.გ.ე</p>	<p>მირიან თაფლაძე (61009032029)</p> <p>შპს დინამო ბათუმი 245622205</p> <p>02/05/2019</p>	



მისამართი	ქ. ბათუმი, დასახლება ანგისა	ნაკვეთის ფართობი	WGS1984_UTM37N 3407 WGS1984_UTM38N 3411	კვ.მ.
დანიშნულება	არასასოფლო-სამეურნეო	საზობრივი ნაგებობის ფაქტობრივი სიგრძე საზობრივი ნაგებობის გეგმარებითი სიგრძე საზობრივი ნაგებობის წერტილოვანი ობიექტი		მეტრი მეტრი რაოდენობა
პირობითი ნიშნები ნაკვეთის საკადასტრო საზღვარი ↔ ფიქსირებული ↔ არაფიქსირებული <input checked="" type="checkbox"/> შენობა-ნაგებობა, შენობის ნომერი/სართულიანობა <input type="checkbox"/> მშენებარე ნაგებობა <input type="checkbox"/> მიწისქვეშა ნაგებობა <input type="checkbox"/> ვალდებულება <input type="checkbox"/> დაზღვეული ნაგებობა <input type="checkbox"/> მდინარე <input type="checkbox"/> ქარსაფარი —→ საზობრივი ნაგებობა ● საზობრივი ნაგებობის თანმდევნი წერტილოვანი ობიექტი მოსახლურ ნაკვეთის ნიშნული		ი/მ მირიან თაფლაძე (61009032029) 598 09 24 94 ქ. ბათუმი ლერმონტოვის ქუჩა №94	საკადასტრო აღწერაზე უფლებამოსილი პირი დაინტერესებული პირი თარიღი შენიშვნა: DE ა.გ.ე	მირიან თაფლაძე (61009032029) შპს დინამო ბათუმი 245622205 02/05/2019



მისამართი	ქ. ბათუმი, დასახლება ანგისა	ნაკვეთის ფართობი	WGS1984_UTM37N 58567 WGS1984_UTM38N 58613	კვ.მ.
დანიშნულება	არასასოფლო-სამეურნეო	საზობრივი ნაგებობის ფაქტობრივი სიგრძე საზობრივი ნაგებობის გეგმარებითი სიგრძე საზობრივი ნაგებობის წერტილოვანი ობიექტი		მეტრი მეტრი რაოდენობა
<p>პირობითი ნიშნები</p> <p>ნაკვეთის საკადასტრო საზღვარი</p> <ul style="list-style-type: none"> ↔ ფიქსირებული ↔ არაფიქსირებული ☒ შენობა-ნაგებობა, შენობის ნომერი/სართულიანობა □ მშენებარე ნაგებობა □ მიწისქვეშა ნაგებობა ▨ ვალდებულება → საზობრივი ნაგებობა ● საზობრივი ნაგებობის თანმდევი წერტილოვანი ობიექტი □ დანგრეული ნაგებობა □ მდინარე ▨ ქარსაფარი <p>მოსახლვრე ნაკვეთის ნიშნული</p>		<p>საკადასტრო აღწერაზე უფლებამოსილი პირი</p> <p>დაინტერესებული პირი</p> <p>თარიღი</p> <p>შენიშვნა: DE ა.გ.ე</p>	<p>მირიან თაფლაძე (61009032029)</p> <p>შპს დინამო ბათუმი 24562205</p> <p>02/05/2019</p>	